



① 立山カルデラ  
② 砂防博物館  
立山砂防事務所



③ 水谷平  
鳶崩れの崩壊土砂でできた台地。トロッコの終点で砂防工事の前線基地



⑦ 六九谷展望台  
立山カルデラ全体を眺望できます。




⑧ 跡津川断層  
1858年の安政飛越地震を引き起こした活断層



⑬ 有峰記念館  
貯水量2億m<sup>3</sup>(黒部湖と同等)の有峰湖を見渡せます



④ 白岩堰堤  
落差日本一(108m)の砂防堰堤。国の重要文化財



⑤ 天涯の湯  
800m上流の泥谷から引き湯している足湯




立山カルデラ



● 泥鱒池  
安政飛越地震の堰止め湖。立山温泉跡から徒歩で往復



⑨ 噴泉・護天涯の碑  
地質ボーリングの際に温泉が噴き出しました



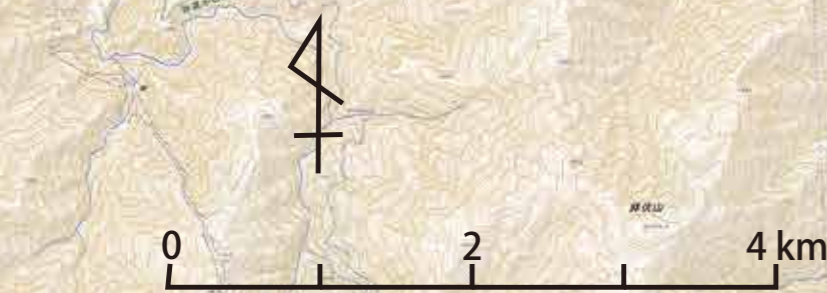
⑩ 多枝原展望台  
日本三大崩れのひとつ鳶崩れを間近にみる事ができます



⑪ 立山温泉跡  
明治から昭和初期にかけて賑わった温泉。現在は閉鎖され浴槽跡などが残っています



⑭ 本宮砂防堰堤  
日本最大の貯砂量(500万m<sup>3</sup>)の砂防堰堤。国の重要文化財



**トロッココース**

- 1班 ① ⑬ ⑦ ⑩ ⑪ ④ ⑤ ③ ② ①  
2班 ① ② ③ ⑤ ④ ⑦ ⑩ ⑪ ⑬ ①

**バスコース**

- ① ⑬ ⑧ ⑦ ⑪ ⑩ ④ ⑤ ⑬ ①

**バスコース(文化遺産巡り)**

- ① ⑭ ⑬ ⑦ ⑩ ⑪ ⑨ ⑤ ④ ⑬ ①

**バスコース(常願寺川流域)**

- 富山駅北口 ⑬ ⑦ ⑤ ④ ⑬ ⑭ 常西合口用水 佐々堤・殿様林 大場の大転石 延命地藏 富山駅北口

